

Département de la GUYANE
Commune de CAYENNE
Lieu-dit : Quartier de la Madeleine

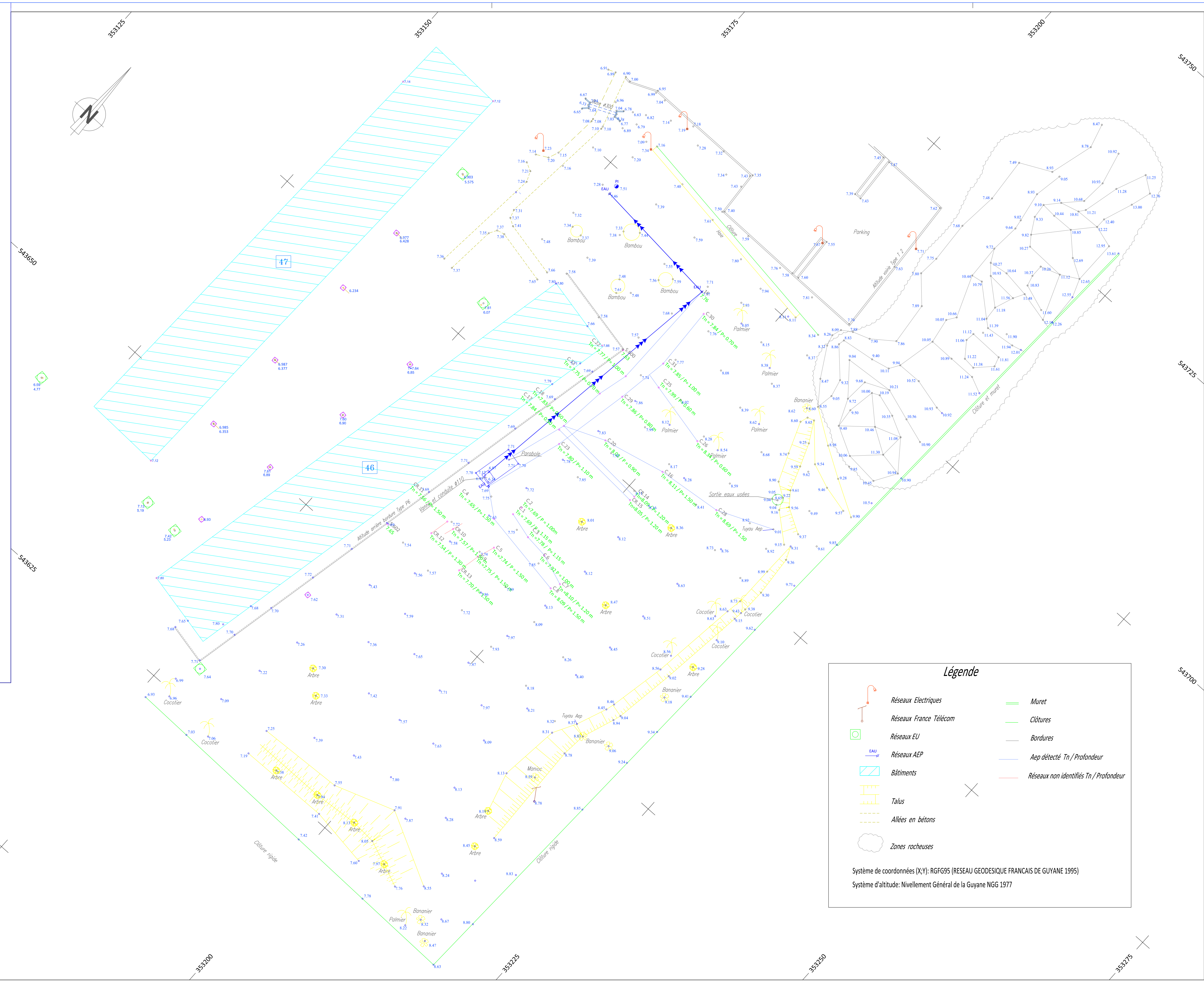
Division Infrastructure De la Defense Relevés Topographiques Projet Multi-Accueil

Echelle : 1/250















Modifié le 27 Juin 2019
Dressé le 23 Avril 2019

 TOPO 2000 Sarl
Géomètre-Expert

Réf: 19.03.51



Légende

	Réseaux Electriques		Muret
	Réseaux France Télécom		Clôtures
	Réseaux EU		Bordures
	Réseaux AEP		Aep détecté Tn / Profondeur
	Bâtiments		Réseaux non identifiés Tn / Profondeur
	Talus		
	Allées en bétons		
	Zones rocheuses		

Système de coordonnées (X,Y): RGF95 (RESEAU GEODESIQUE FRANCAIS DE GUYANE 1995)
Système d'altitude: Nivellement Général de la Guyane NGG 1977